


Voyage solidaire à Madagascar

Pour découvrir le monde et être utile



Antananarivo



Madagascar, en forme longue la **République de Madagascar**, en malgache Madagasikara et Repoblikan'i Madagasikara, est un État insulaire d'Afrique constitué d'une grande île de l'océan Indien que le canal de Mozambique sépare du reste du continent. C'est la cinquième plus grande île du monde après l'Australie, le Groenland, la Nouvelle-Guinée et Bornéo. Longue de 1 580 km et large de 580 km, Madagascar couvre une superficie de 587 000 km². Sa capitale est **Antananarivo**⁴ et le pays a pour monnaie l'ariary. Le pays est entouré par d'autres îles et archipels dont l'île Maurice, les Seychelles, les Comores et La Réunion.

Capitale: Antananarivo ou Tananarive (Tana)

Population: 24 430 325 (2016)

Langues officielles: malgache et français

Religion : chrétiens (75%), sans religion (20%), musulmans (1%) et hindouisme.

Groupes ethniques: 18 tribus traditionnelles à Madagascar. L'amalgame des peuples d'Orient, d'Asie du Sud-Est, d'Afrique et d'Arabie se retrouve en chaque groupe, du nord au sud. Tous les clans ont une culture originelle commune.

Système politique: république présidentielle

Voyage solidaire à Madagascar

Table des matières

| | |
|--|-------------|
| Communauté d'accueil et les possibilités d'activités communautaires | p. 3 |
| Conditions de participation | p.4 |
| Étapes de réalisation | p.4 |
| Projet éducatif | p.4 |
| Déroulement du voyage solidaire | p.5 |
| Circuit touristique | p.6 |
| Retour | p.9 |
| Climat | p.9 |
| Coût du voyage solidaire | p.10 |
| Modalités d'inscription | p.11 |
| Date du voyage | p.11 |
| Dates des rencontres préparatoires | p.11 |
| Démarches à effectuer avant la première rencontre | p.11 |
| Contenu des rencontres préparatoires | p.13 |

Pour nous joindre

Jocelyne Dionne

Conseillère au Bureau de développement international

Cégep Marie-Victorin

7050 rue Marie-Victorin, Montréal (Qc) H1G 2J6

Tél : (514) 325-0150, # 2039

Fax : (514) 328-3829

Courriel : jocelyne.dionne@collegemv.qc.ca

Communauté d'accueil et expériences solidaires

La communauté d'accueil est la ville de **TAMATAVE**. **Toamasina** qui signifie "qui semble salé" en malgache (ou **Tamatave** nom francisé) est une grande ville de l'Est de Madagascar, chef-lieu éponyme de la province de Toamasina et de la région de l'Est, située à 353 km au nord-est de la capitale, Antananarivo. Son aire urbaine est estimée à 300 813 habitants en 2014.



Les participants du voyage solidaire à Tamatave pourront s'impliquer dans les activités suivantes:

- **Écoles primaire et secondaire :**
Enseignement du français et de l'anglais, donner des cours de soutien (français, mathématiques), donner des cours en art ou en musique.
- Janvier 2018 : La majorité des écoles sont touchées par le cyclone : plusieurs travaux de réparations sont à effectuer.
- **Garderie (école préscolaire avec une cantine):**
Enseignement du français en utilisant le jeu, les dessins et les chansons, travailler à la cantine (aider à préparer la bouffe des enfants, servir et faire la vaisselle)
- Autres possibilités en santé et à l'orphelinat.

Note : concernant les activités proposées, il faut se rappeler que les voyages solidaires ne sont pas des projets de coopération internationale visant des changements à long terme. Il s'agit plutôt de vivre le quotidien avec la communauté d'accueil dans une perspective de partage et de rencontre mutuelle.

Conditions de participation

- Participer aux rencontres préparatoires.
- Être en bonne santé physique et mentale (certificat médical exigé).
- Démontrer de l'intérêt pour s'intégrer à un mode de vie différent.
- Démontrer de l'ouverture pour découvrir de nouvelles valeurs.
- Communiquer avec les autres en démontrant du respect.
- Bien comprendre les objectifs de l'immersion interculturelle avant le départ.
- Être capable de reconnaître ses limites psychologiques et physiques et envisager la possibilité d'un retour prématuré au besoin.

Étapes de réalisation

Encadrement constant par le Cégep Marie-Victorin :

- **Rencontres préparatoires obligatoires**
 - Informations sur le pays d'accueil
 - Défis d'une expérience solidaire à l'international
 - Dossier santé
 - Logistique de départ
 - Informations sur l'AEC en Développement communautaire et relations interculturelles
 - Us et coutumes du pays d'accueil et notion de choc culturel
 - Atelier de langue (malgache)
 - Itinéraire du voyage
 - Dynamique de groupe
- **Séjour d'une durée de sept semaines encadré par le Cégep Marie-Victorin.**
 - Transport complet
 - Journées d'orientation dans le pays hôte, organisées par le partenaire du Cégep
 - Hébergement en famille d'accueil en pension complète
 - Réalisation d'une expérience solidaire selon les intérêts du participant
 - Circuit touristique d'une durée de 3 à 4 jours
- **Retrouvailles et évaluation de l'expérience, deux mois après le retour.**

Projet éducatif

Conformément au Projet éducatif du Cégep Marie-Victorin qui appuie les initiatives favorisant *la découverte d'autrui et du monde*, les participants des voyages solidaires ont l'opportunité de s'inscrire sans frais à des cours reliés à l'attestation d'études collégiales en « *Développement communautaire et relations interculturelles* ». Cette combinaison voyage/études est unique au Cégep Marie-Victorin et est une occasion de donner une valeur ajoutée à une expérience internationale.

Déroulement du voyage solidaire à Madagascar

À **Antananarivo (Tananarive ou Tana)**, la capitale de Madagascar, les participants seront accueillis par le partenaire malgache et installés dans un hôtel pour deux nuitées. Durant cette période de deux jours d'orientation, il y aura une visite de la ville de Tana. Par la suite, le groupe partira en autocar vers la ville de Andasibe. Il y passera la nuit afin de visiter le Parc National et de poursuivre la route vers Tamatave.

À Tamatave, le groupe sera hébergé à l'hôtel pour deux nuitées. Un tour de ville sera prévu afin de bien s'orienter dans la ville. Le partenaire abordera les aspects de la vie en famille d'accueil et du fonctionnement des projets de travail, afin de mieux cerner les attentes des participants. La journée suivante, ils seront reçus dans leur famille d'accueil où ils résideront pour toute la durée du séjour. Ils partageront leur temps entre leur activité dans la communauté, la vie en famille et les amis.

TAMATAVE

Ville où se trouvent les familles d'accueil (ethnie : merina) et les activités solidaires.



Toamasina est une ville cosmopolite. Elle est majoritairement peuplée par les betsimisaraka. En plus des autres ethnies de l'île, elle abrite aussi une très importante communauté chinoise (le plus souvent métissée), indo-pakistanaïses, ainsi qu'une minorité européenne.

Avec une population de plus de 200 000 habitants (estimations 2005), elle est la deuxième agglomération de Madagascar, derrière la capitale, Antananarivo devant Antsirabe et Fianarantsoa.

Capitale de l'Est, au débouché du canal des Pangalanes (axe majeur de transport des marchandises le long de la côte Est malgache), Toamasina possède une importante raffinerie de pétrole assurant l'approvisionnement de la capitale. Son port est le principal port de mer de Madagascar. Il exporte les produits des cultures commerciales de la région : vanille, girofle, café.

Depuis 2007, un grand projet minier conduit par un consortium étranger a métamorphosé l'économie de la région. Le projet *Ambatovy* (Sherritt, SNC Lavallin, Sumitomo Corporation), en plus d'avoir réduit sensiblement le taux de chômage, a réhabilité plusieurs infrastructures.

Toamasina est le siège d'un archevêché catholique, l'archidiocèse de Toamasina.

Moyens de transport en ville pour les participants : en vélo pousse-pousse, en touk-touk ou taxi local (pas cher).

Circuit touristique

Île Ste-Marie

Le séjour dans la communauté sera agrémenté d'un circuit touristique d'une durée de 3 jours à l'Île Ste-Marie.

L'île Sainte-Marie, autrefois nommée Nosy-Ibrahim et devenue aujourd'hui en malgache Nosy Boraha, est une île de la région d'Analanjirifo, dont les côtes sont éloignées de 7 à 12 km des rivages nord-est de Madagascar, dans l'océan Indien.




Le séjour débutera par un départ en bateau vers l'île. Les participants logeront à l'Hôtel pour trois nuitées. Deux excursions seront incluses dans ce circuit dont l'une à la Baie d'Ampanihy et l'autre à l'île aux nattes (navettes et transport inclus).

<https://www.youtube.com/watch?v=GRPXaRwulCw>

Baie d'Ampanihy

Sur la côte orientale de l'île Sainte Marie se situe la magnifique baie d'Ampanihy. Point de départ d'une balade en pirogue traditionnelle à travers une immense mangrove bien sauvegardée : de petits canaux à lagune. La baie d'Ampanihy, c'est aussi une longue plage de sable blanc, un lagon aux éclats d'émeraude.



La baie d'Ampanihy recèle un endroit magique. Dans cette cathédrale végétale, hérons et aigrettes débusquent crabes et petits poissons. Pas un bruit, hormis le sourd grondement des vagues qui, au loin, se brisent sur la barrière de corail. Un des circuits les plus prisés de Sainte Marie.

Île aux nattes

L'origine du nom proviendrait d'un bois, le "nato", qui était autrefois utilisé pour la construction des navires. Il a aujourd'hui complètement disparu de l'île. On pourrait penser aussi que le nom est en relation avec les belles nattes que tressent les femmes de l'île, grâce aux feuilles de Pandanus.

L'île aux Nattes ou « Nosy Nanto » est située au sud de l'île Sainte Marie. Séparée de l'île Sainte-Marie par un magnifique lagon d'eau claire et bleutée qui encercle entièrement l'île aux Nattes et la sépare de l'Océan Indien par une importante et magnifique barrière de corail

On trouve à l'île aux Nattes une orchidée endémique. Il s'agit de *Eulophiella Roempleriana* qui fleurit aux mois de septembre et d'octobre et vit dans les zones marécageuses et précisément sur les pandanus. Sa hampe caractéristique peut mesurer jusqu'à 1,50 m. L'espèce très rare est préservée et sa cueillette est strictement interdite.



Un des caractéristiques de l'île aux nattes également, l'existence du phare Blévec, à partir duquel la vue est magnifique et d'étend sur les récifs et la côte est.

L'île aux nattes est un lieu incontournable pour tout passage à Sainte Marie. Dès la traversée en pirogue traditionnelle, les cheveux aux vents, les senteurs de la flore tropicale vous promettent un moment unique d'évasion.

Les participants pourront visiter d'autres beauté de la nature de l'île Ste-Marie s'ils le désirent :

Une nature riche en faune et en flore

A travers les différentes excursions possibles à Sainte Marie. Laissez-vous émerveiller par la beauté de la nature : de magnifiques paysages, une végétation luxuriante, des endroits idylliques.



Piscines naturelles

A l'extrême Nord de l'île, vous découvrirez la côte hostile de Sainte Marie et ses vagues majestueuses ponctuées par la présence des piscines naturelles pour un bain régénérateur. Un lieu magique, vivez cette impression d'être au bout du monde.

Il ne s'agit pas seulement d'une, mais de plusieurs "piscines naturelles". Ces bassins d'eau de mer d'une centaine de mètres de long sont créés par une barrière rocheuse contre laquelle s'écrasent les vagues dans une gerbe d'écume avant de se transformer en étendue paisible. La piscine naturelle d'Antsarikelitry est un lieu sacré où des offrandes sont faites en jetant des pièces de monnaie

dans le creux d'un rocher à l'occasion d'un vœu. La "piscine" d'Antsarirabe, a des eaux calmes et limpides. Puis plus au sud on trouvera un petit lagon protégé au lieu dit Satsikôza. A proximité, sur une colline, est érigé un poteau sacré ou "Fanasina". C'est à cet endroit précis que le "Lojoharo" ou sorcier procède au rituel de resacralisation dans le cas d'un lieu sacré profané. Il est donc préférable avant de

s'engager dans ces sites d'être accompagné par un natif afin d'être informé sur la nature des "Fady" (tabous).

Forêt d'Ikalalao

La forêt d'Ikalalao fait partie des trois massifs forestier de Sainte marie avec Ampanihy et la forêt d'Ambohidena. C'est une forêt ombrophile. On peut y pénétrer à hauteur de la cascade d'Antanandava non loin de Maromandia, on peut traverser toute la forêt pour rejoindre la côte Est de l'île.

Le parcours est vallonné sur une journée ponctué par de magnifiques vues panoramiques : en hauteur, on a une vue imprenable à l'Ouest sur la pointe à Larrey, et sur les magnifiques lagons de l'Est. Une végétation verdoyante et luxuriante, caractéristique des forêts humides de l'Est de Madagascar dominant le paysage.

Un véritable sanctuaire des reptiles abrite à la fois le plus petit et le plus gros caméléon du monde : le *Brookesia minima* et le grand caméléon *Parsoni*. Le caméléon étant le roi de la forêt, en citant la présence du caméléon *Pardalisfurcifer*, le *ParsoniCalumma*, le *phelsumamadagascariensis*.



La cascade d'Antanandava

Un mariage de l'eau et de la nature. Pour découvrir ce lieu, il suffit d'emprunter la route du Nord, à une dizaine de kilomètres de la ville d'Ambodifotatra.

Pour une balade rafraîchissante, pensez à faire un tour à la belle cascade d'Antanandava ; Un petit coin tranquille, un peu sauvage et préservé. Un petit sentier vous conduira jusqu'au pied de la chute d'eau.

Laissez- vous séduire par le charme du lieu

À la fin de ce séjour touristique, les participants retourneront dans les familles d'accueil et poursuivront leurs activités pour les dernières semaines du séjour.

Circuit optionnel

Sur demande, le partenaire pourra proposer un autre circuit optionnel aux frais des participants.

Retour

Après avoir passé presque (6) semaines dans la ville de Tamatave, tout le groupe retournera à Tana pour deux (2) nuitées afin de visiter davantage quelques sites d'attrait touristiques (visite de la colline royale, de l'élevage des crocodiles et du marché artisanale). Ce moment servira à évaluer l'ensemble du séjour avec le partenaire avant le retour à Montréal.

Note importante : le déroulement du programme peut varier légèrement en fonction des conditions dans le pays au moment du voyage (disponibilité des chambres, disponibilité du partenaire, journées fériées, etc.) et du nombre de personnes inscrites au programme.



Climat :

Le climat à Tamatave est de type subéquatorial : températures chaudes et des pluies fréquentes tout au long de l'année. La température moyenne est de 24 °C pour 3 500 mm de pluie par an).

De janvier à avril, la saison chaude est rythmée par les cyclones qui peuvent parfois être extrêmement violents. Au niveau éolien l'alizé, vent des régions intertropicales, souffle presque toute l'année.

La meilleure période de l'année pour visiter Tamatave est aux mois d'août, septembre, octobre et novembre.

TEMPERATURE ET PLUVIOMETRIE A TOAMASINA :

[HTTPS://PLANIFICATEUR.A-CONTRESENS.NET/AFRIQUE/MADAGASCAR/ATSINANANA_REGION/TOAMASINA/1053384.HTML](https://planificateur.a-contresens.net/afrique/madagascar/atsinanana_region/toamasina/1053384.html)

Des précipitations moyennes de **108.7 mm** font du mois de **octobre** le mois le plus sec. En **mars**, les précipitations sont les plus importantes de l'année avec une moyenne de **384.3 mm**.

Le record de chaleur est de **42°C** enregistré le **samedi 23 décembre 1978** et le record de froid de **3°C** enregistré le **samedi 9 août 1980**.

Tableau climatique

| Mois | Température moyenne | Température moyenne min/max | Record des températures min/max | Précipitation | Nombre de jour avec de la pluie | Notre avis pour un séjour |
|----------|---------------------|-----------------------------|---------------------------------|---------------|---------------------------------|---------------------------|
| Octobre | 23 | 19 / 27 | 11 / 39 | 109 | 10 | Envisageable |
| Novembre | 25 | 20 / 29 | 11 / 35 | 118 | 9 | Envisageable |

Coût du voyage solidaire à Madagascar

6 150 \$. Prix par participant pour un séjour de sept (7) semaines.

Ce montant inclut :

- Le transport aérien
- L'encadrement par le partenaire malgache tout au long du séjour
- Les transports locaux à l'arrivée et au départ dans le pays
- L'hébergement en pension complète en famille d'accueil
- Le circuit touristique et les repas
- La gestion administrative, la logistique, les rencontres préparatoires, l'encadrement pendant le séjour et l'évaluation au retour de l'expérience

Autres frais à prévoir :

- Assurance maladie – bagages – annulation
- Passeport
- Vaccins (recommandations et protection contre la malaria)
- Dépenses personnelles (ex : visites optionnelles, bouteille d'eau, alcool, souvenirs, etc.)

Mode de paiements

- Le montant peut être payé en totalité lors de la première rencontre préparatoire ou en deux versements comme suit :
- **3 075 \$ (lors de la première rencontre préparatoire)**
- **3 075 \$ (lors de la dernière rencontre)**

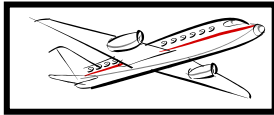
Tous les paiements sont non remboursables. Cependant, il sera possible d'assister gratuitement aux deux premières rencontres préparatoires (qui se déroulent une fin de semaine) avant votre engagement officiel pour ce voyage par un premier versement. Pour être invité aux rencontres préparatoires, le Cégep doit recevoir votre formulaire d'inscription dûment complété et accompagné du paiement de 50 \$ (frais d'inscription).

Il ne peut y avoir aucun remboursement (en tout ou en partie) de la part du partenaire outremer ou du Cégep Marie-Victorin, si le participant décide de mettre fin au voyage avant terme; modifie son séjour (ex : revient plus tôt ou plus tard); ou choisit de ne pas participer aux activités prévues au programme. Les frais supplémentaires encourus pour toute modification au projet seront assumés par le participant (transport local, hôtel, avion, repas, etc.).

Modalités d'inscription

1. Participer à une séance d'information.
2. **Remplir le formulaire d'inscription et acquitter les frais d'inscription de 50\$ (non remboursables en cas de désistement).**
 - Ce montant sera déduit du montant total relié au voyage.
 - Si le voyage est annulé par le Cégep, les frais seront remboursés intégralement.
3. Fournir un certificat médical de bonne santé (à remettre à la dernière rencontre préparatoire).

La date limite pour s'inscrire à ce séjour solidaire est le 18 mai 2018.



Dates du voyage : 1^{er} octobre au 16 novembre 2018

Les dates de voyage demeurent approximatives tant que les options d'achat pour les billets d'avion ne seront pas effectuées.

Dates des rencontres préparatoires obligatoires

- 16 et 17 juin 2018
- 15 septembre 2018

*En mai 2018, les participants inscrits au voyage recevront **par courriel** une lettre d'invitation aux rencontres préparatoires. Il se pourrait que les dates soient modifiées sans préavis. Toutefois, advenant le cas, l'information sera immédiatement transmise à toutes les personnes inscrites à ce voyage solidaire.*

Démarches à effectuer avant la première rencontre

- Mettre à jour le passeport avant la première rencontre (doit être valide jusqu'à la fin mai 2019) et l'apporter avec soi pour le **17 juin 2018** (nécessaire pour l'achat des billets d'avion).
- Pour la demande de visa : compléter le formulaire en ligne, en deux exemplaires. http://madagascar-embassy.ca/sites/default/files/u17/250815_vis%C3%A0_form.pdf
- Prévoir 2 photos d'identité récentes (moins de trois mois) de format passeport canadien strictement identiques sur fond clair et uni.

- Photocopie du vaccin contre la fièvre jaune (*exigée des visiteurs qui auront séjourné dans un pays infesté pendant les 6 derniers mois*).
- Mettre à jour votre vaccination pour la préservation de votre santé au cours de ce voyage. **Une protection contre le paludisme est recommandée pour toutes les régions de Madagascar sauf pour la capitale (Tananarive).**
- Obtenir un certificat médical de bonne santé (physique et mentale) auprès d'un médecin (**date de remise : le 15 septembre 2018**).
- Ceux qui désireront s'inscrire au programme de l'AEC en ***Développement communautaire et relations interculturelles*** devront apporter pour le **15 septembre 2018** :
 - Certificat de naissance du Québec avec le nom des parents (les baptistaires ne sont plus acceptés selon le MESRST), avec mention « certifié conforme »
 - Relevé de notes du secondaire et DES
 - Relevé de notes du collégial
 - **ou** Curriculum vitae si vous n'avez plus accès à vos diplômes et relevés de notes

Contenu des rencontres préparatoires

Ce voyage solidaire comprend trois rencontres obligatoires afin d'assurer une bonne compréhension du séjour et des enjeux d'une expérience solidaire en pays étranger.

Lieu des rencontres :

Cégep Marie-Victorin, Pavillon Dujarié, 7050 rue Marie-Victorin, Montréal, Qc, H1G 2J6.

Samedi 16 juin 2018 : 9 h à 16 h

- Accueil
- Présentation du séjour et informations sur les expériences solidaires possibles
- Conditions d'admission et attentes du CMV et du partenaire
- Choix des activités solidaires
- Dossier santé sécurité
- Situation géographique et caractéristiques du pays

Dimanche 17 juin 2018 : 9 h à 16 h

- Logistique du départ – préparatifs
- Demande de visa
- Informations sur le projet éducatif: l'AEC en *Développement communautaire et relations interculturelles*
- Atelier de langue malgache
- Us et coutumes des malgaches
- Engagement dans le projet : 1^{er} versement

Samedi 15 septembre 2018 : 9 h à 16 h

- Informations concernant les familles d'accueil et les expériences solidaires
- Itinéraire du voyage / Circuit touristique
- Défis d'une expérience solidaire à l'international / le choc culturel
- Mises en situation visant à préparer les participants pour une expérience solidaire positive
- Dynamique de groupe
- Remise du certificat médical / Modalités de rencontre à l'aéroport / Dernier versement
- 2^e versement